


























ZONE TERRITORIALI OMOGENEE - SIMBOLOGIA -


-  ZONA A - centro storico
-  ZONA B1 - completamento interno abitato
-  ZONA B2 - completamento esterno con impianto viario definito
-  ZONA B3 - completamento esterno con impianto viario incompleto
-  ZONA B4 - completamento esterno con particolari vincoli "Sa Costa"
-  ZONA B5 - completamento esterno con particolari vincoli "Sa Costa"
-  ZONA C1 - espansione residenziale
-  ZONA C2 - edilizia economica popolare
-  ZONA D1 - artigianale senza obbligo di lottizzazione
-  ZONA D2 - artigianale e piccole industrie con lottizzazione
-  ZONA Dpip - piano insediamenti produttivi
-  ZONA D4 - ampliamento zona artigianale con obbligo di lottizzazione
-  ZONA E1 - agricola di salvaguardia
-  ZONA E2 - agricola
-  ZONA G1 - attrezzature di interesse generale
-  ZONA G2 - parco comunale colle S. Giuseppe
-  ZONA G3 - località da piantumare e rimboschire
-  ZONA G4 - attrezzature ed impianti particolari
-  ZONA G5 - impianti tecnologici a Predu Micheli - Molineddu - Pilieri - Zann'Abile
-  ZONA G6 - impianti tecnologici a Badde Urbara - Sa Rocca
-  ZONA H1 - rispetto stradale e fluviale
-  ZONA H2 - fascia di salvaguardia
-  ZONA H3 - rispetto cimiteriale


ATTREZZATURE PUBBLICHE

-  - S1 - ATTREZZATURE PER L'ISTRUZIONE
 - A - scuola materna
 - B - scuola elementare e materna statale
 - C - scuola media Su Murischeddu
 - D - istituto Carta-Meloni
 - E - palestra scuola elementare

-  - S2 - ATTREZZATURE DI INTERESSE COMUNE
 - F - chiesa S. Pietro
 - G - chiesa del Carmine
 - H - chiesa S. Croce
 - I - chiesa S. Maria degli Angeli
 - L₁ - chiesa S. Giovanni Bosco
 - L₂ - casa suore Don Bosco
 - M - mercato civico
 - N - centro sociale ex dopolavoro
 - O - centro cultura popolare
 - P - centro polivalente anziani
 - Q - casa comunale
 - R - centro servizi comunali
 - S - istituto Maria Ausiliatrice
 - T - istituto Divina Provvidenza
 - U - cimitero
 - V - biblioteca
 - Z - ex mattatoio
 - Y - cooperativa pastori latteria sociale
 - K - stazione ippica
 - AA - salone parrocchiale
 - AB - poliambulatorio
 - AC - salone piazza S. Giovanni
 - AD - piazzetta Su Muntigu

-  - S3 - AREE PER IL VERDE E LO SPORT
 - W₁ - area sportiva Predu Micheli
 - W₂ - area sportiva Su Murischeddu
 - W₃ - area sportiva Collegio
 - W₄ - verde elementare Sa Mandra
 - W₅ - _____
 - W₆ - verde elementare S'Eligheddu
 - W₇ - verde attrezzato p.zza B. Meloni
 - W₈ - verde attrezzato Su Sauccu
 - W₉ - verde attrezzato Sa Funtanedda
 - W₁₀ - verde attrezzato S. Sebastiano
 - W₁₁ - verde attrezzato S. Lucia
 - W₁₂ - verde attrezzato Predu Micheli
 - W₁₃ - verde in p.zza delle Conce
 - W₁₄ - verde attrezzato Su Muntigu

-  - S4 - AREE PER PARCHEGGI
 - in zona A: mq 4.070
 - in zona B: mq 8.558
 - in zona C: mq 3.961

-  - S* - AREE DI PROGETTO (S1+S2+S3+S4)
 - aree localizzate in progetto, ad integrazione di quelle ancora necessarie per il raggiungimento degli standars richiesti per il piano

DELIMITAZIONI E PROPOSTE DI PIANO

-  viabilità principale
-  percorsi pedonali
-  lottizzazioni adottate
-  lottizzazioni approvate
-  cessione verde nelle lottizzazioni

COMUNE DI SANTU LUSSURGIU

*PIANO
URBANISTICO
COMUNALE*

adozione P.U.C.: C.C. n° 86/1989	adozione variante n° 1: C.C. n° 99/2000	adozione variante n° 2: C.C. n° 67/2001
approvazione P.U.C.: C.C. n° 26/1990	approvazione variante n° 1: C.C. n° 23/2001	approvazione variante n° 2: C.C. n° 36/2002
approvazione CO.RE.CO.: 15.3.1990 - prot. 598/4		

tavola n. 3	SANTU LUSSURGIU	scala: ***** data: FEB 2005
	<i>legenda zonizzazione</i>	

COLLABORATORI geom. Giambattista Beccu geom. Michele Ardu geom. Antonello Marzeddu	adozione variante n° 3: C.C. n°/..... approvazione variante n° 3: C.C. n°/.....
---	--

IL SINDACO Giovanni Pinna	IL PROGETTISTA ing. Gianmatteo Tronci
------------------------------	--